






























# TUMAČ PLANSKOG ZNAKOVLJA











## [OB-1-1] Obuhvat prostornog plana

 [OB-1-1-3001] Obuhvat prostornog plana


## [KN-1-1] Namjena prostora

 [KN-1-1-1210] (E) Eksploatacija mineralnih sirovina	 [KN-1-1-3262] (K2) Poslovna namjena - veliki trgovački centar	 [KN-1-1-3321] (V1) Površina unutarnjih voda - površina pod vodom
 [KN-1-1-1300] Osobito vrijedno zemljište namijenjeno poljoprivredi	 [KN-1-1-3281] (KS1) Komunalno-servisna namjena	 [KN-1-1-3322] (V2) Površina unutarnjih voda - površina povremeno pod vodom
 [KN-1-1-1310] Zemljište namijenjeno šumi i šumsko zemljište državnog značaja	 [KN-1-1-3282] (KS2) Komunalno-servisna namjena - reciklažno dvorište	 [KN-1-1-3399] Ostalo zemljište
 [KN-1-1-2602] (R2) Sportsko-rekreacijska namjena - sportske građevine i centri	 [KN-1-1-3283] (KS3) Komunalno-servisna namjena - građevni otpad	 [KN-1-1-3603] (R3) Sportsko-rekreacijska namjena - sportsko-rekreacijska igrališta na otvorenom
 [KN-1-1-3005] (S5) Stambena namjena - poljoprivredna domaćinstva	 [KN-1-1-3284] (KS4) Komunalno-servisna namjena - za potrebe zbrinjavanja životinja	 [KN-1-1-3701] (Z1) Javna zelena površina - park/perivoj
 [KN-1-1-3054] (M4) Mješovita namjena	 [KN-1-1-3290] (Gr) Groblje	 [KN-1-1-3908] (IS8) Površina infrastrukture - vodnogospodarski sustav
 [KN-1-1-3211] (I1) Proizvodna namjena	 [KN-1-1-3301] Vrijedno zemljište namijenjeno poljoprivredi	 [KN-1-1-3994] (UPU) Površina određena urbanističkim planom uređenja
 [KN-1-1-3213] (I3) Proizvodna namjena - farma	 [KN-1-1-3302] Ostalo zemljište namijenjeno poljoprivredi	 [KN-1-1-6109] (ZPI) Zona posjetiteljske infrastrukture
 [KN-1-1-3261] (K1) Poslovna namjena - uslužna	 [KN-1-1-3312] Ostalo zemljište namijenjeno šumi	

## [IS-1-1] Cestovni promet

 [IS-1-1-1001] (AC) Autocesta	 [IS-1-1-1101] (GP) Cestovni granični prijelaz državnog značaja	 [IS-1-1-3008] (L) Cesta lokalnog značaja - planirano
 [IS-1-1-1002] (AC) Autocesta - planirano	 [IS-1-1-2005] (Ž) Cesta područnog (regionalnog) značaja	 [IS-1-1-3201] Biciklistička prometnica
 [IS-1-1-1003] (D) Cesta državnog značaja	 [IS-1-1-2006] (Ž) Cesta područnog (regionalnog) značaja - planirano	
 [IS-1-1-1004] (D) Cesta državnog značaja - planirano	 [IS-1-1-3007] (L) Cesta lokalnog značaja	

## [IS-1-2] Željeznički promet

 [IS-1-2-1004] (R) Željeznička pruga za regionalni promet s pripadajućom željezničkom infrastrukturom - planirano

Naziv prostornog plana:

## Prostorni plan uređenja Grada Vrgorca

Naziv kartografskog prikaza prostornog plana:

1.1. Namjena prostora

Mjerilo prikaza:

1:25000

Vrsta postupka:

Postupak izrade i donošenja izmjene i dopune prostornog plana

Faza izrade plana:

Prijedlog prostornog plana za javnu raspravu

Oznaka revizije plana:

Odluka o izradi prostornog plana:

Odluka o izradi izmjene i dopune Prostornog plana uređenja Grada Vrgorca (Vjesnik - službeno glasilo Grada Vrgorca broj 25/24)

Javna rasprava:

Javna rasprava provodi se od 23.06.2026. do zaključno s danom 01.07.2026.

Javni uvid:

od 23.06.2026. godine do 01.07.2026. godine, na lokaciji: Grad Vrgorac (Mala vijećnica, I. kat), Tina Ujevića 8, 21276 Vrgorac, 09:00 - 13:00 sati

Javno izlaganje:

dana 23.06.2026. godine, na lokaciji: Grad Vrgorac (Mala vijećnica, I. kat), Tina Ujevića 8, 21276 Vrgorac, 09:00 sati

Nositelj izrade prostornog plana:

Splitsko-dalmatinska županija, Grad Vrgorac  
Jedinstveni upravni odjel, Odsjek za gospodarstvo, komunalne djelatnosti i zaštitu okoliša

Odgovorna osoba nositelja izrade:

PROČELNIK  
Goran Ćulav mag.oec.

Tijelo koje donosi prostorni plan:

Splitsko-dalmatinska županija, Grad Vrgorac  
Gradsko vijeće

Predsjednik tijela koje donosi prostorni plan:

PREDSJEDNIK GRADSKOG VIJEĆA  
Rudolf Grljušić mag.ing.aedif.

Stručni izrađivač prostornog plana:

URBOS d.o.o.  
Split, Karamanova 11  
OIB: 01409263192

Odgovorna osoba stručnog izrađivača:

DIREKTORICA  
Maja Madiraca dipl.oec.

Odgovorni voditelj izrade:

Gordana Radman dipl.ing.arh.

Stručni tim:

Naziv prostornog plana:

## Prostorni plan uređenja Grada Vrgorca

Naziv kartografskog prikaza prostornog plana:

1.1. Namjena prostora

Mjerilo prikaza:

1:25000

Vrsta postupka:

Postupak izrade i donošenja izmjene i dopune prostornog plana

Faza izrade plana:

Prijedlog prostornog plana za javnu raspravu

Oznaka revizije plana:

### Prostor za digitalni potpis

Odgovorna osoba nositelja izrade:

PROČELNIK

Goran Čulav mag.oec.

Odgovorna osoba stručnog izrađivača:

DIREKTORICA

Maja Madiraca dipl.oec.

Odgovorni voditelj izrade:

Gordana Radman dipl.ing.arh.