
















TUMAČ PLANSKOG ZNAKOVLJA

[OB-1-1] Obuhvat prostornog plana



[OB-1-1-3001] Obuhvat prostornog plana

[KN-2-1] Građevinska područja

 [GPI[1]]	[KN-2-1-3201] Izdvojeno građevinsko područje izvan naselja (GPIN)		[KN-2-1-3207] (GPIN) Posredna provedba - neizgrađeno		[KN-2-1-3306] (GPN) Posredna provedba - izgrađeno
	[KN-2-1-3202] (GPIN) Izgrađeno		[KN-2-1-3208] (GPIN) Posredna provedba - neuređeno		[KN-2-1-3307] (GPN) Posredna provedba - neizgrađeno
	[KN-2-1-3203] (GPIN) Neizgrađeno		[KN-2-1-3301] Građevinsko područje naselja (GPN)		[KN-2-1-3401] Izdvojeni dio građevinskog područja naselja (IDGPN)
	[KN-2-1-3204] (GPIN) Neuređeno		[KN-2-1-3302] (GPN) Izgrađeno		[KN-2-1-3402] (IDGPN) Izgrađeno
	[KN-2-1-3206] (GPIN) Posredna provedba - izgrađeno		[KN-2-1-3303] (GPN) Neizgrađeno		[KN-2-1-3403] (IDGPN) Neizgrađeno

Naziv prostornog plana:

Prostorni plan uređenja Grada Vrgorca

Naziv kartografskog prikaza prostornog plana:

1.2. Građevinska područja

Mjerilo prikaza:

1:5000

Vrsta postupka:

Postupak izrade i donošenja izmjene i dopune prostornog plana

Faza izrade plana:

Prijedlog prostornog plana za javnu raspravu

Oznaka revizije plana:

Odluka o izradi prostornog plana:

Odluka o izradi izmjene i dopune Prostornog plana uređenja Grada Vrgorca (Vjesnik - službeno glasilo Grada Vrgorca broj 25/24)

Javna rasprava:

Javna rasprava provodi se od 23.06.2026. do zaključno s danom 01.07.2026.

Javni uvid:

od 23.06.2026. godine do 01.07.2026. godine, na lokaciji: Grad Vrgorac (Mala vijećnica, I. kat), Tina Ujevića 8, 21276 Vrgorac, 09:00 - 13:00 sati

Javno izlaganje:

dana 23.06.2026. godine, na lokaciji: Grad Vrgorac (Mala vijećnica, I. kat), Tina Ujevića 8, 21276 Vrgorac, 09:00 sati

Nositelj izrade prostornog plana:

Splitsko-dalmatinska županija, Grad Vrgorac
Jedinstveni upravni odjel, Odsjek za gospodarstvo, komunalne djelatnosti i zaštitu okoliša

Odgovorna osoba nositelja izrade:

PROČELNIK
Goran Ćulav mag.oec.

Tijelo koje donosi prostorni plan:

Splitsko-dalmatinska županija, Grad Vrgorac
Gradsko vijeće

Predsjednik tijela koje donosi prostorni plan:

PREDSJEDNIK GRADSKOG VIJEĆA
Rudolf Grljušić mag.ing.aedif.

Stručni izrađivač prostornog plana:

URBOS d.o.o.
Split, Karamanova 11
OIB: 01409263192

Odgovorna osoba stručnog izrađivača:

DIREKTORICA
Maja Madiraca dipl.oec.

Odgovorni voditelj izrade:

Gordana Radman dipl.ing.arh.

Stručni tim:

Naziv prostornog plana:

Prostorni plan uređenja Grada Vrgorca

Naziv kartografskog prikaza prostornog plana:

1.2. Građevinska područja

Mjerilo prikaza:

1:5000

Vrsta postupka:

Postupak izrade i donošenja izmjene i dopune prostornog plana

Faza izrade plana:

Prijedlog prostornog plana za javnu raspravu

Oznaka revizije plana:

Prostor za digitalni potpis

Odgovorna osoba nositelja izrade:

PROČELNIK

Goran Čulav mag.oec.

Odgovorna osoba stručnog izrađivača:

DIREKTORICA

Maja Madiraca dipl.oec.

Odgovorni voditelj izrade:

Gordana Radman dipl.ing.arh.