



# TUMAČ PLANSKOG ZNAKOVLJA

## [OB-1-1] Obuhvat prostornog plana








[OB-1-1-3001] Obuhvat prostornog plana

## [IS-4-1] Vodoopskrba i drugo korištenje voda

- [IS-4-1-3001] Vodoopskrbni cjevovod s pripadajućim građevinama i uređajima  [IS-4-1-3201] (VV) Vodna građevina za vodoopskrbu
- [IS-4-1-3002] Vodoopskrbni cjevovod s pripadajućim građevinama i uređajima - planirano  [IS-4-1-3202] (VV) Vodna građevina za vodoopskrbu - planirano

## [IS-4-2] Otpadne i oborinske vode

- [IS-4-2-3001] Cjevovod za javnu odvodnju s pripadajućim građevinama i uređajima  [IS-4-2-3104] (Op) Uređaj za pročišćavanje otpadnih voda - planirano  [IS-4-2-3107] (Oi) Ispust u prijemnik
- - - [IS-4-2-3002] Cjevovod za javnu odvodnju s pripadajućim građevinama i uređajima - planirano  [IS-4-2-3105] (Oc) Crpna stanica
-  [IS-4-2-3103] (Op) Uređaj za pročišćavanje otpadnih voda  [IS-4-2-3106] (Oc) Crpna stanica - planirano

## [IS-4-3] Uređenje vodotoka i voda

- [IS-4-3-2201] Regulacijska i zaštitna vodna građevina područnog (regionalnog) značaja s pripadajućim građevinama i uređajima
- [IS-4-3-3202] Regulacijska i zaštitna vodna građevina s pripadajućim građevinama i uređajima - planirano

## [IS-4-4] Melioracijska odvodnja



[IS-4-4-3001] Melioracijska odvodnja s pripadajućim građevinama i uređajima

Naziv prostornog plana:

## Prostorni plan uređenja Grada Vrgorca

Naziv kartografskog prikaza prostornog plana:

2.4. Vodnogospodarski sustav

Mjerilo prikaza:

1:25000

Vrsta postupka:

Postupak izrade i donošenja izmjene i dopune prostornog plana

Faza izrade plana:

Prijedlog prostornog plana za javnu raspravu

Oznaka revizije plana:

Odluka o izradi prostornog plana:

Odluka o izradi izmjene i dopune Prostornog plana uređenja Grada Vrgorca (Vjesnik - službeno glasilo Grada Vrgorca broj 25/24)

Javna rasprava:

Javna rasprava provodi se od 23.06.2026. do zaključno s danom 01.07.2026.

Javni uvid:

od 23.06.2026. godine do 01.07.2026. godine, na lokaciji: Grad Vrgorac (Mala vijećnica, I. kat), Tina Ujevića 8, 21276 Vrgorac, 09:00 - 13:00 sati

Javno izlaganje:

dana 23.06.2026. godine, na lokaciji: Grad Vrgorac (Mala vijećnica, I. kat), Tina Ujevića 8, 21276 Vrgorac, 09:00 sati

Nositelj izrade prostornog plana:

Splitsko-dalmatinska županija, Grad Vrgorac  
Jedinstveni upravni odjel, Odsjek za gospodarstvo, komunalne djelatnosti i zaštitu okoliša

Odgovorna osoba nositelja izrade:

PROČELNIK  
Goran Ćulav mag.oec.

Tijelo koje donosi prostorni plan:

Splitsko-dalmatinska županija, Grad Vrgorac  
Gradsko vijeće

Predsjednik tijela koje donosi prostorni plan:

PREDSJEDNIK GRADSKOG VIJEĆA  
Rudolf Grljušić mag.ing.aedif.

Stručni izrađivač prostornog plana:

URBOS d.o.o.  
Split, Karamanova 11  
OIB: 01409263192

Odgovorna osoba stručnog izrađivača:

DIREKTORICA  
Maja Madiraca dipl.oec.

Odgovorni voditelj izrade:

Gordana Radman dipl.ing.arh.

Stručni tim:

Naziv prostornog plana:

## Prostorni plan uređenja Grada Vrgorca

Naziv kartografskog prikaza prostornog plana:

2.4. Vodnogospodarski sustav

Mjerilo prikaza:

1:25000

Vrsta postupka:

Postupak izrade i donošenja izmjene i dopune prostornog plana

Faza izrade plana:

Prijedlog prostornog plana za javnu raspravu

Oznaka revizije plana:

### Prostor za digitalni potpis

Odgovorna osoba nositelja izrade:

PROČELNIK

Goran Čulav mag.oec.

Odgovorna osoba stručnog izrađivača:

DIREKTORICA

Maja Madiraca dipl.oec.

Odgovorni voditelj izrade:

Gordana Radman dipl.ing.arh.